



ES018-CAN-38-1
RÍO DEVA

Puntos de especial importancia

- Captación para consumo humano
- EDAR
- IPPC
- Patrimonio Cultural
- Afección labores Protección Civil
- Uso recreativo

Áreas de importancia ambiental

- Masa de agua de la DMA
- Zona de protección.- LIC
- Zona de protección.-ZEPA

ARPSI

Zona Inundable

- T = 100 años



ES018-CAN-38-1
RÍO DEVA

Puntos de especial importancia



- Captación para consumo humano
- EDAR
- IPPC
- Patrimonio Cultural
- Afección labores Protección Civil
- Uso recreativo

Áreas de importancia ambiental

- Masa de agua de la DMA
- Zona de protección.- LIC
- Zona de protección.-ZEPA

■ ■ ARPSI

Zona Inundable
T = 100 años

 <div>GOBIERNO DE ESPAÑA</div> <div>MINISTERIO DE AGRICULTURA, ALIMENTACIÓN Y MEDIO AMBIENTE</div>	<div>ELABORACIÓN DE LOS MAPAS DE PELIGROSIDAD Y RIESGO REQUERIDOS POR EL REAL DECRETO 903/2010 EN LA COSTA ESPAÑOLA.</div> <div>DEMARCACIÓN HIDROGRÁFICA DEL CÁNTABRICO OCCIDENTAL</div>	<div>CONSULTOR</div> <div><div>Consulnima</div><div>Consultoría e Ingeniería Ambiental</div></div>	<div>ESCALA</div> <div>1:5.000</div> <div>0 25 50 100 150 200 m</div> <div>Original en A-3</div>	<div>ARPSI</div> <div>ES018-CAN-38-1</div> <div>EXPT. 28-5149</div> <div>FECHA FEBRERO 2014</div>	<div>PLANO</div> <div>3.1.3.11</div> <div>Hoja 2 de 4</div>	<div>TÍTULO</div> <div>MAPA DE RIESGO MEDIO AMBIENTE</div> <div>T = 100 AÑOS</div>
--	--	---	--	--	--	---



ES018-CAN-38-1
RÍO DEVA

Puntos de especial importancia

- Captación para consumo humano
- EDAR
- IPPC
- Patrimonio Cultural
- Afección labores Protección Civil
- Uso recreativo

Áreas de importancia ambiental

- Masa de agua de la DMA
- Zona de protección.- LIC
- Zona de protección.-ZEPA

■ ■ ARPSI

Zona Inundable

T = 100 años

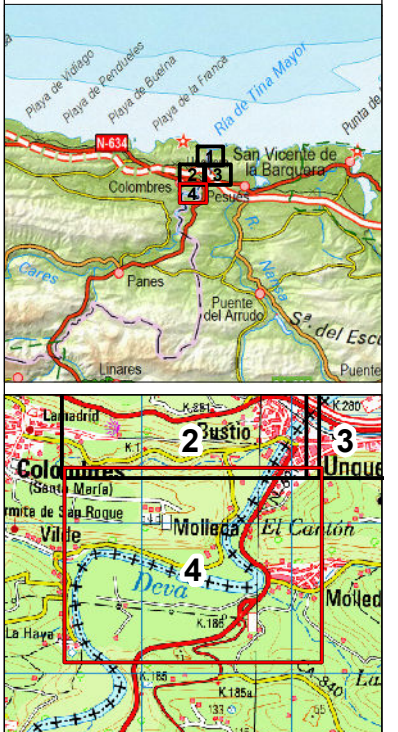


ES018-CAN-38-1
RÍO DEVA

- Puntos de especial importancia**
- Captación para consumo humano
 - EDAR
 - IPPC
 - Patrimonio Cultural
 - Afección labores Protección Civil
 - Uso recreativo

- Áreas de importancia ambiental**
- Masa de agua de la DMA
 - Zona de protección.- LIC
 - Zona de protección.-ZEPA

- ARPSI
- Zona Inundable**
- T = 100 años



GOBIERNO
DE ESPAÑA

MINISTERIO
DE AGRICULTURA, ALIMENTACIÓN
Y MEDIO AMBIENTE

ELABORACIÓN DE LOS MAPAS DE PELIGROSIDAD Y RIESGO
REQUERIDOS POR EL REAL DECRETO 903/2010
EN LA COSTA ESPAÑOLA.
DEMARCACIÓN HIDROGRÁFICA DEL CANTÁBRICO OCCIDENTAL

CONSULTOR



ESCALA
1:5.000
0 25 50 100 150 200 m
Original en A-3

ARPSI
ES018-CAN-38-1

EXPTÉ.
28-5149

FECHA
FEBRERO 2014

PLANO
3.1.3.11
Hoja 4 de 4

TÍTULO
**MAPA DE RIESGO
MEDIO AMBIENTE
T = 100 AÑOS**